

Rueil-Malmaison (92)

Etude de mobilité et cheminements cyclables - Mission AMO pour l'aménagement de l'EcoQuartier de l'Arsenal

Maitre d'Ouvrage : SPLA Rueil Aménagement

Ville partenaire : Rueil-Malmaison

Mandataire de la mission : LesEnR

Programme : 25,8 hectares

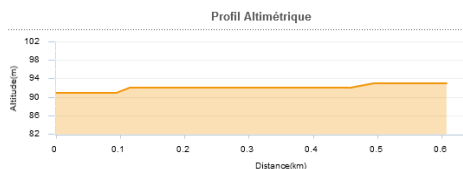
Programme de l'opération :

- 2500 logements dont 30% de logements sociaux
- 35 000m² de bureau
- Une gare de la future ligne 15 du grand Paris
- 10 000 m² de commerces
- 15 000 m² d'équipements publics

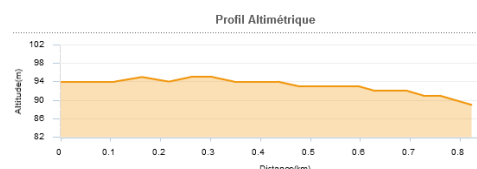
Durée de la mission : 1 mois

Enjeux clés relatifs à l'usage du vélo :

- Promouvoir l'usage du vélo sur l'écoquartier de l'Arsenal
- Relier le site aux pôles d'attractivité locaux (centre-ville quais de Seine, Mont-Valérien, gares RER A et Transilien...)
- Intégrer les contraintes d'aménagement liées au vélo dès la conception de la trame viaire du quartier



Rue des Bons Raisins



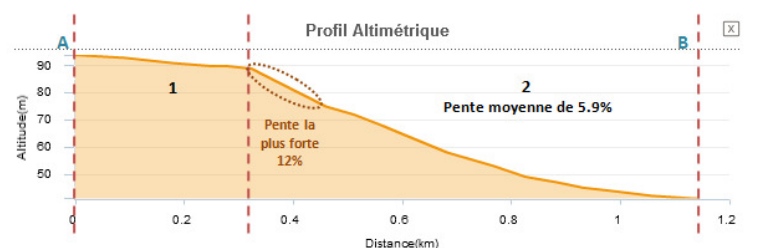
Rue Gallieni – Section Place J.Bru / mai 1945

Le projet d'aménagement de l'Ecoquartier de l'Arsenal est un projet majeur de la commune de Rueil-Malmaison, dans les Hauts-de-Seine. Porté par la SPLA Rueil Aménagement, le projet s'intègre sur un ancien site industriel marqué par un cadre urbanisé et industriel. La ZAC de l'Arsenal s'intègre dans un projet plus global du Grand Paris Express avec l'implantation d'une gare de métro de la ligne 15 à l'est du site.

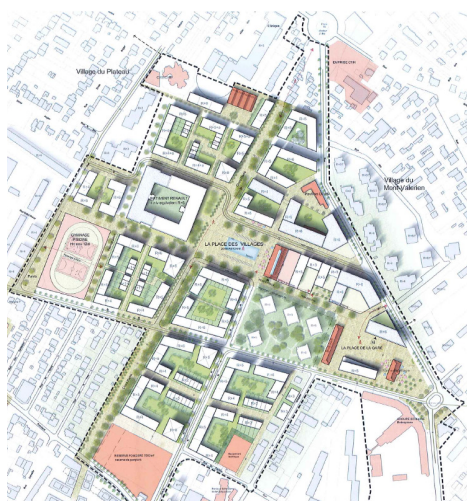
LesEnR approfondi sa mission d'AMO développement durable sur le site par une étude de mobilité spécifique au vélo. Alors que de fortes ambitions sont formulées sur le projet en termes de mobilité, et en lien avec la politique vélo de la commune, l'étude analyse la typologie et la topographie des voies du secteur, permettant de faire les bons choix quant à l'aménagement de l'écoquartier. Des échanges entre LesEnR et l'urbaniste de la ZAC Land'Act ont également permis de faire évoluer les profils de voirie interne au quartier, dans l'objectif d'y favoriser l'utilisation du vélo.



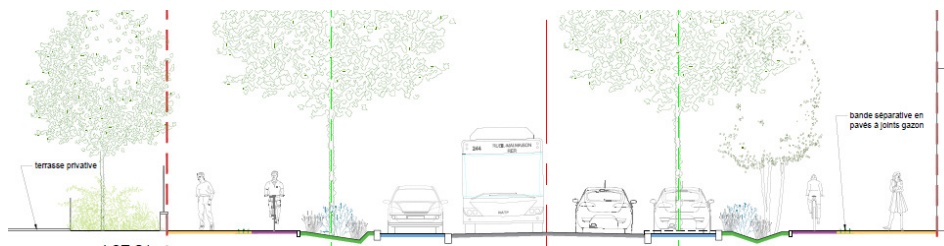
Plan vélo de la Ville de Rueil-Malmaison



Etude de la topographie du tronçon ZAC / Centre-ville via rue Danton (LesEnR)



Plan guide du quartier l'Arsenal (Wilmette)



Profil de rue sur l'Ecoquartier de l'Arsenal (Land'Act)