

# Etablissement Public Territorial Boucle Nord de Seine (92-95)

## Elaboration du PCAET de l'Etablissement Public Territorial Boucle Nord de Seine (92-95)

### Maître d'Ouvrage :

EPT Boucle Nord de Seine

Mandataire Territoire Durable : Vizea

Cotraitants : Climat Mundi (expertise énergie-GES), Mediaterr (évaluation environnementale)

### Territoire :

- 7 communes
- 441 420 habitants
- 49,7 km<sup>2</sup>
- Territoire urbain dense
- Contexte métropolitain

Durée de la mission : 11 mois

### Éléments clés de la mission :

- Concertation et sensibilisation
  - Mobilisation des élus
  - Journée de réunions avec les services
  - Concertation partenaires
  - Synthèse pédagogique
- Réalisation des diagnostics
  - Evaluation des émissions GES et analyse du potentiel de réduction
  - Estimation des polluants atmosphériques et analyse du potentiel de réduction
  - Evaluation des séquestrations avec potentiel de développement
  - Analyse des consommations énergétiques et du potentiel de réduction
  - Etat et potentiel développement des énergies renouvelables
  - Analyse de la vulnérabilité au changement climatique
- Etablissement de la stratégie territoriale
  - Réduction GES
  - Renforcement du stockage de carbone sur le territoire
  - Maîtrise des consommations et production verte d'énergie
  - Evolution coordonnées des réseaux énergétiques
- Elaboration d'un plan d'actions
  - Programme d'actions
  - Définition des moyens à mettre en œuvre, des partenariats et des résultats attendus pour chaque action
  - Dispositif d'évaluation des actions du PCAET : indicateurs pertinents au regard des objectifs
- Evaluation Environnementale Stratégique (EES)
  - Etat initial de l'environnement mutualisé avec celui du PLUi
  - Evaluation des incidences du PCAET


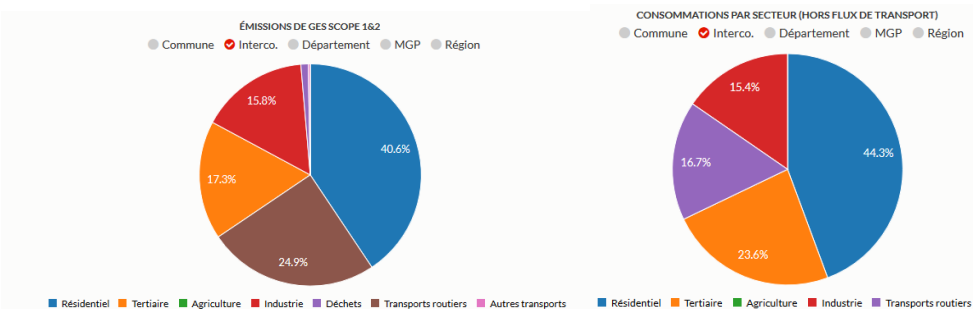
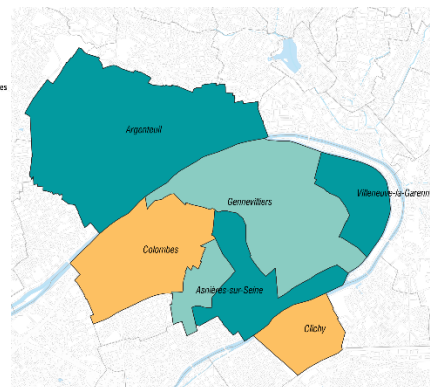
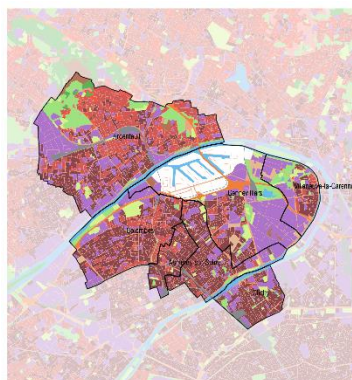


PHOTO DU TERRITOIRE

Situé dans les départements des Hauts-de-Seine et du Val d'Oise l'établissement public territorial (EPT) Boucle Nord de Seine (BNS) compte près de **440 000 habitants** et regroupe les 7 communes suivantes : **Argenteuil, Asnières-sur-Seine, Bois-Colombes, Clichy-la-Garenne, Colombes, Gennevilliers et Villeneuve-la-Garenne**.

Boucle Nord de Seine est un territoire résidentiel, attractif et éclectique doté d'un écosystème économique diversifié et complémentaire. Le PCAET devra apporter des réponses concrètes à chacun des « modes d'habiter » le territoire afin de le conforter dans sa diversité et de permettre à chacun de s'inscrire dans la transition énergétique. Il devra également composer avec le souhait du territoire de développer une offre économique généraliste qui s'appuie à la fois sur de grandes zones d'activités où se concentrent des milliers d'emploi et qui confèrent au territoire la capacité d'accueil de grands comptes et de sièges sociaux, et des activités plus diffuses dans le tissu urbain, qui contribuent à maintenir la mixité fonctionnelle au cœur des communes.

Le projet de PCAET a également la charge de traduire localement la stratégie du **Plan Climat Air Énergie Métropolitain** adopté en novembre 2018. Ce premier Plan Climat, avec l'objectif d'atteindre la neutralité carbone à l'horizon 2050, fixe une feuille de route ambitieuse et des objectifs à long terme pour organiser la transition énergétique.



ÉLÉMENTS DE DIAGNOSTIC - SOURCE : VIZEA, ROSE IDF 2019